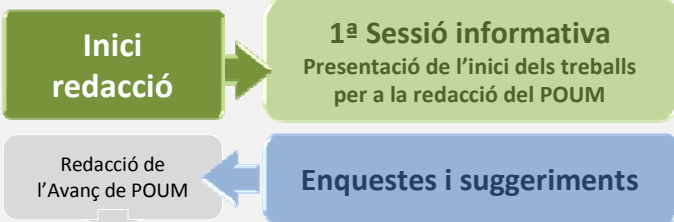
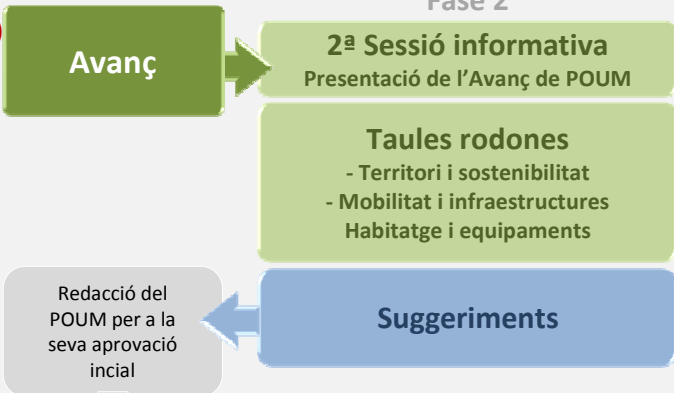


Com puc participar en el POUM?

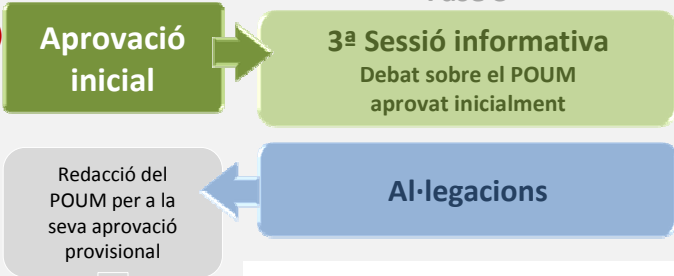
Fases de Participació ciutadana
Fase 1



Fase 2



Fase 3



Exposició pública:

Els documents que es vagin aprovant seran publicats, a banda de les corresponents publicacions oficials, en els següents mitjans:

- Taulell ajuntament
- Pàgina web municipal
- Revista municipal

Terminis:

- (1): fins l'aprovació inicial
- (2): 1 mes
- (3): 45 dies
- (4): Publicació definitiva al DOGC

Aprovació provisional

Informar de la tramitació i enviar expedient a la CTU de Terres de l'Ebre

Aprovació definitiva

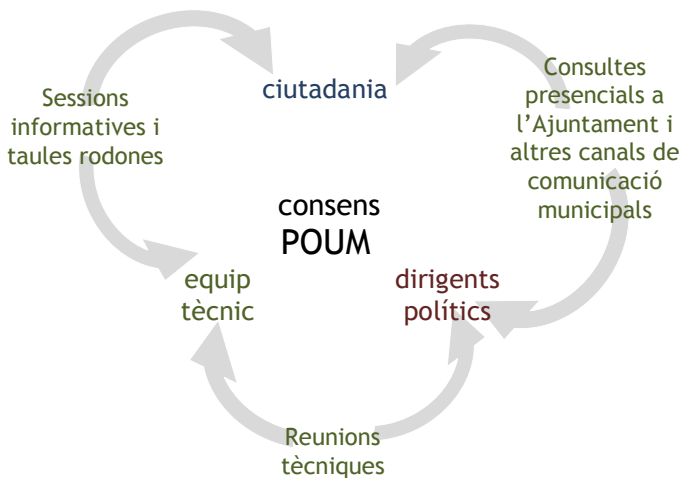
Qui intervé en la redacció del POUM?

L'elaboració d'un POUM **és una tasca col·lectiva** i complexa que requereix del treball coordinat d'un gran nombre de persones.

La formulació d'aquest document està promoguda per l'Ajuntament d'Ascó, que compta amb el suport tècnic de l'empresa municipal Ascó Serveis.

La redacció, anirà a càrrec d'un equip tècnic multidisciplinari especialista en urbanisme que treballarà **tenint en compte les decisions consensuades** entre tècnics, polítics i ciutadania.

Durant el procés d'elaboració del document es valoraran les aportacions de la ciutadania mitjançant el procediment de participació ciutadana.



Per a més informació, podeu posar-vos en contacte amb l'Ajuntament d'Ascó:

C/ Hospital 2 | 43791 - Ascó | 977 405 006
www.ascó.cat

És l'hora de decidir el futur d'Ascó

És l'hora de redactar el POUM d'Ascó

Guia de presentació a la ciutadania

Febrer de 2012



Ajuntament d'Ascó

Què és un POUM?

El **Pla d'Ordenació Urbanística Municipal** és un instrument d'ordenació integral del territori que té per objectiu determinar les línies bàsiques de creixement i desenvolupament del municipi de cara al futur.

El document elaborat **ha de definir el model de poble més convenient** per a Ascó en termes de mobilitat, habitatge, revitalització econòmica, usos del sòl, infraestructures, xarxa d'equipaments, patrimoni, etc. I tot això prioritzant de manera especial valors tan necessaris com l'equilibri i l'harmonia amb l'entorn.

De què tracta un POUM?

patrimoni cultural i històric

el castell - el nucli històric -
cal cavaller - pou de neu, perxes, carrerons
i corralasses - l'església - la tàpia

equipaments i zones verdes

escola - pistes esportives - casals -
parcs i jardins urbans

Quin és l'objectiu del POUM?

És evident que **un dels objectius és garantir un desenvolupament urbanístic sostenible** i, per tant, preveure models d'ocupació de sòl que afavoreixin la cohesió social i considerin la rehabilitació i la renovació en sòl urbà.

El planejament urbanístic vigent ja té gairebé 15 anys, i durant aquest temps les necessitats del municipi han anat canviant.

Tenim al nostre davant nous reptes per encarar i **noves demandes a les quals donar solució**. Hi ha documents urbanístics a nivell territorial amb incidència directa sobre el municipi i, a més, canvis en la legislació urbanística que justifiquen haver iniciat un procés d'anàlisi i treball que culmini amb la redacció d'un POUM.

Per què la Participació ciutadana al POUM?

L'Ajuntament i l'equip redactor considera el programa de participació ciutadana un element essencial pel correcte desenvolupament del POUM, ja que **és una eina que permetrà el màxim consens** en el moment de plantejar el projecte d'ordenació municipal.

El caràcter participatiu del procés garanteix un desenvolupament territorial futur plenament adaptat a les necessitats reals de tots els veïns i veïnes d'Ascó, per aquest motiu **la implicació és clau**.

Participa en l'enquesta de participació ciutadana, forma part dels debats i reunions informatives que es realitzaran i **fes aportacions** que puguin contribuir a l'elaboració d'un bon document d'ordenació que tingui en compte l'interès general de la població.

promoció exterior

turisme sostenible - la festa de sant antoni
- patrimoni cultural, natural i històric -
el camí de l'ebre

activitat econòmica

producció d'energia - indústria -
agricultura - serveis

Ascó

viure - treballar - gaudir

habitatge

accés a l'habitatge - rehabilitació -
habitatge protegit

mobilitat

millora dels accessos - transport públic -
carrers peatonals - trànsit restringit -
itineraris - bicicleta - cotxe

espais naturals

el riu ebre - la illa - la muntanya del
castell - la serra - el camí de sirga -
itineraris de naturalesa